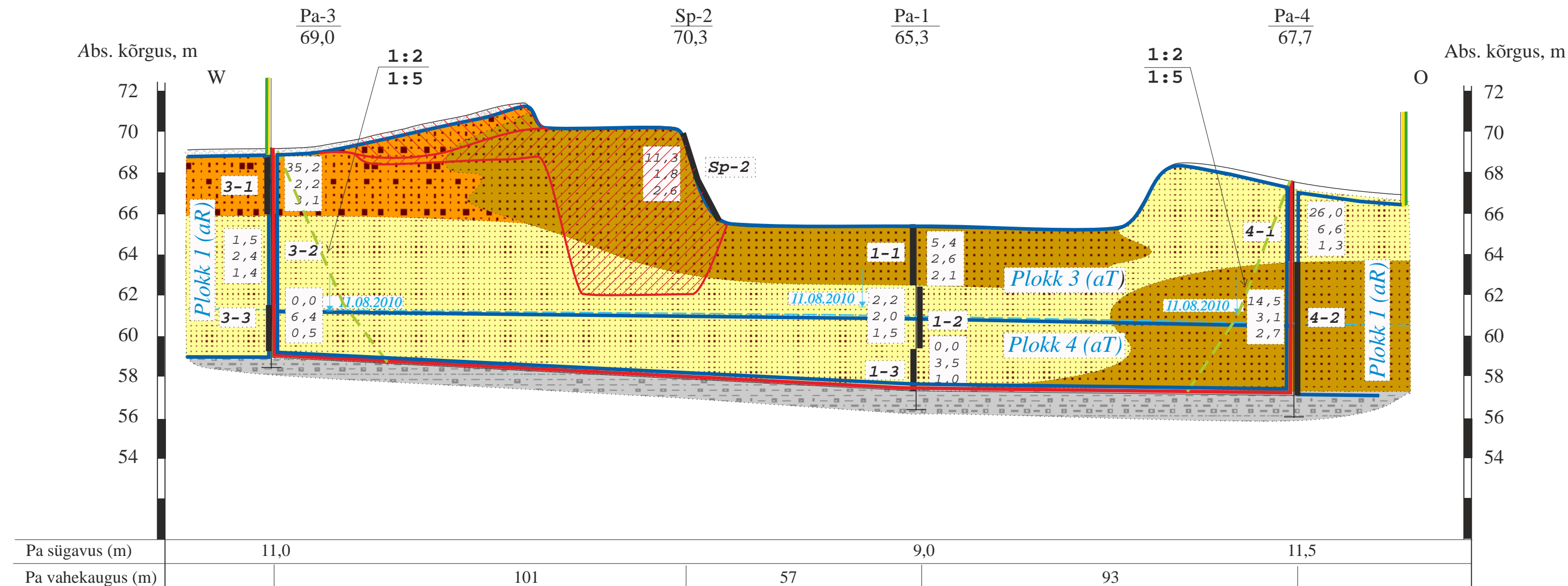
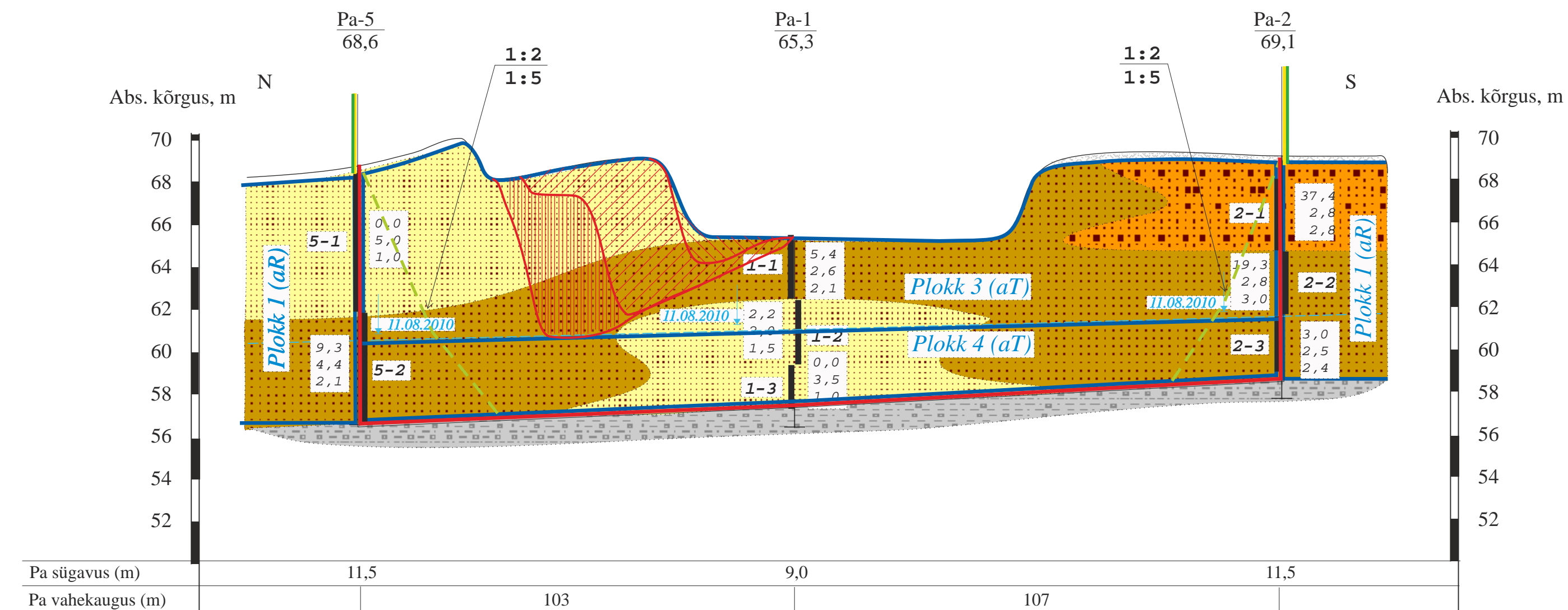


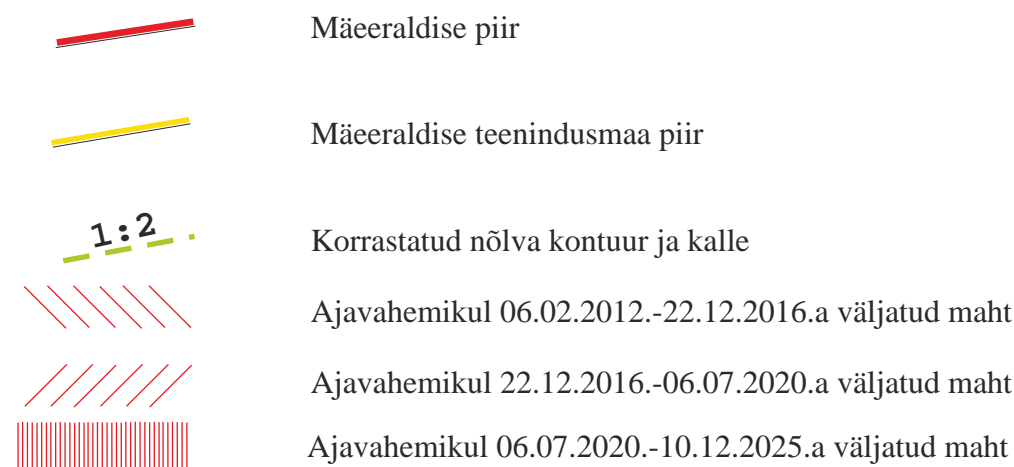
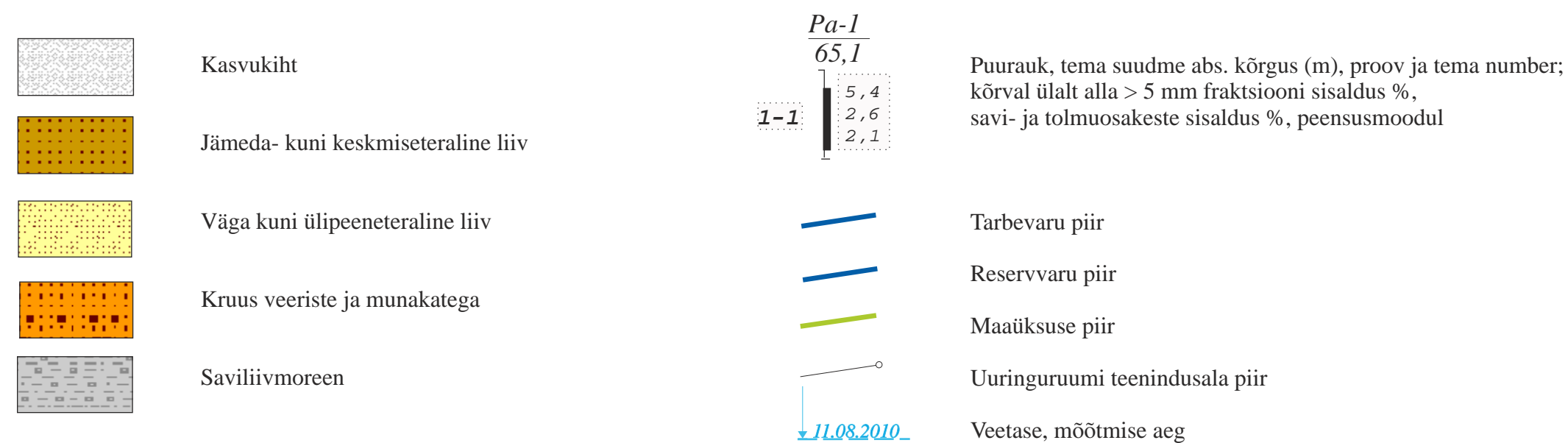
## LÄBILÕIGE A-B



## LÄBILÕIGE C-



## LEPPEMÄRGID



MÄRKUSEI

1. Koordinaadid L-EST'97 süsteemis, kõrgused EH2000 süsteemis.
2. Alus Maavarauuringud OÜ töö nr 20-375:
3. Maavara kaevandamise loa L.MK/321420 taotlus. Geoloogilised läbilõiked A-B ja C-D (Grünberg, 201

<b>Vilkmanni liivakarjääri mäeeraldisese plaani geoloogilised läbilõiked A-B ja C-D</b>		Graafiline lisa 2
Töö:	Vilkmanni liivakarjääri kaevandamise loa pikendamise taotlus	Töö nr 26-963
Asukoht:	Tartu maakond, Peipsiääre vald, Vilkmanni liivamaardla	
Tellijä:	osatühing MOREEN Kaavere küla, Põltsamaa 48012 Põltsamaa vald, Tel 52 87 120	Tellija esindaja: Märta Maurer
<b>MAAVARAUURINGUD OÜ      Reg. nr 14346587</b> <b>Liiva 41, 50303, Tartu</b>		Juuni 2026
Koostas	ja toimetas: geoloog Rein Grünberg, e-mail: rein.grynberg@gmail.com, tel 5158198	Allkiri: